

Общие сведения

Муниципальное бюджетное учреждение дополнительного образования «Дворец творчества детей и молодежи»
(наименование ОУ)

Тип ОУ: учреждение дополнительного образования

Юридический адрес ОУ: 456780, Челябинская область, г. Озерск, ул.Иртышская 1

Фактический адрес ОУ: 456780, Челябинская область, г. Озерск, ул.Иртышская 1

Руководители ОУ:

Директор Антонова Ирина Николаевна (3513028504)

(фамилия, имя, отчество)

(телефон)

Заместитель директора
по учебно-воспитательной работе

Мартюшева Александра Прокопьевна

(фамилия, имя, отчество)

(3513028807)

(телефон)

Ответственные работники
муниципального органа
образования

Старший инспектор Пужалин Вячеслав Алексеевич

(должность)

(фамилия, имя, отчество)

Старший инспектор Агапов Константин Андреевич

(3513066036)

(телефон)

Ответственные от

Госавтоинспекции 1. инспектор по пропаганде БДД

Архипова Наталья Алексеевна

(фамилия, имя, отчество)

(3513045521)

(телефон)

2. Инспекторы дорожного надзора:

Байганов Руслан Харрасович

Савичев Александр Геннадьевич

(3513045673)

(телефон)

3. Инспектор ОР ДПС ГИБДД:

Приходько Ксения Игоревна

Ответственные работники
за мероприятия по профилактике
детского травматизма:

1. Заведующий отделом
Фесеенко Вячеслав Александрович (3513028818)
2. Педагог-организатор
Колосов Дмитрий Юрьевич КМЖ «Юный спасатель»
3. Педагог-организатор КМЖ «Веста»
Самсонова Марина Николаевна
4. Педагог – организатор КМЖ «Ровесник»
Кондратьева Надежда Александровна
5. Педагог – организатор КМЖ «Олимпия»
Шереметьев Александр Александрович
6. Педагог – организатор КМЖ «Наши дети»
Полеева Светлана Владимировна
7. Педагог – организатор КМЖ «Тайфун»
Волошин Александр Николаевич
8. Педагог – организатор КМЖ «Триумф»
Проскурин Дмитрий Николаевич
9. Педагог – организатор КМЖ «Сигнал»
Кыштымова Наталья Александровна
10. Педагог – организатор КМЖ «Мечта»
Истомина Татьяна Викторовна
11. Заведующий Новогорненским филиалом «Дружба»
Компаниец Ирина Борисовна (3513092181)

Руководитель или ответственный
работник дорожно-эксплуатационной
организации, осуществляющей
содержание УДС*

_____ (фамилия, имя, отчество)

_____ (телефон)

Количество обучающихся - 3560 человек

Наличие уголка по БДД:

1. Находится на стене при входе в библиотеку в МБУ ДО «ДТДиМ»;
2. Находится в КМЖ «Наши дети»;
3. Находится в КМЖ «Мечта»

Наличие класса по БДД -

1. Находится в клубе по месту жительства «Веста» г. Озерск, ул. Кирова 24;

2. Находится в клубе по месту жительства «Юный спасатель» ул. Ленина 48

Наличие автогородка (площадки) по БДД – не имеется

Наличие автобуса в ОУ – не имеется

Владелец автобуса – не имеется

Время работы :

1. МБУ ДО «ДТДиМ»: с 8.30 до 20.00

2. Клубы по месту жительства с 13.00 до 20.00

3. Новогорненский филиал «Дружба» с 9.00 до 20.00

Телефоны оперативных служб:

Полиция – 02

Пожарная служба – 01

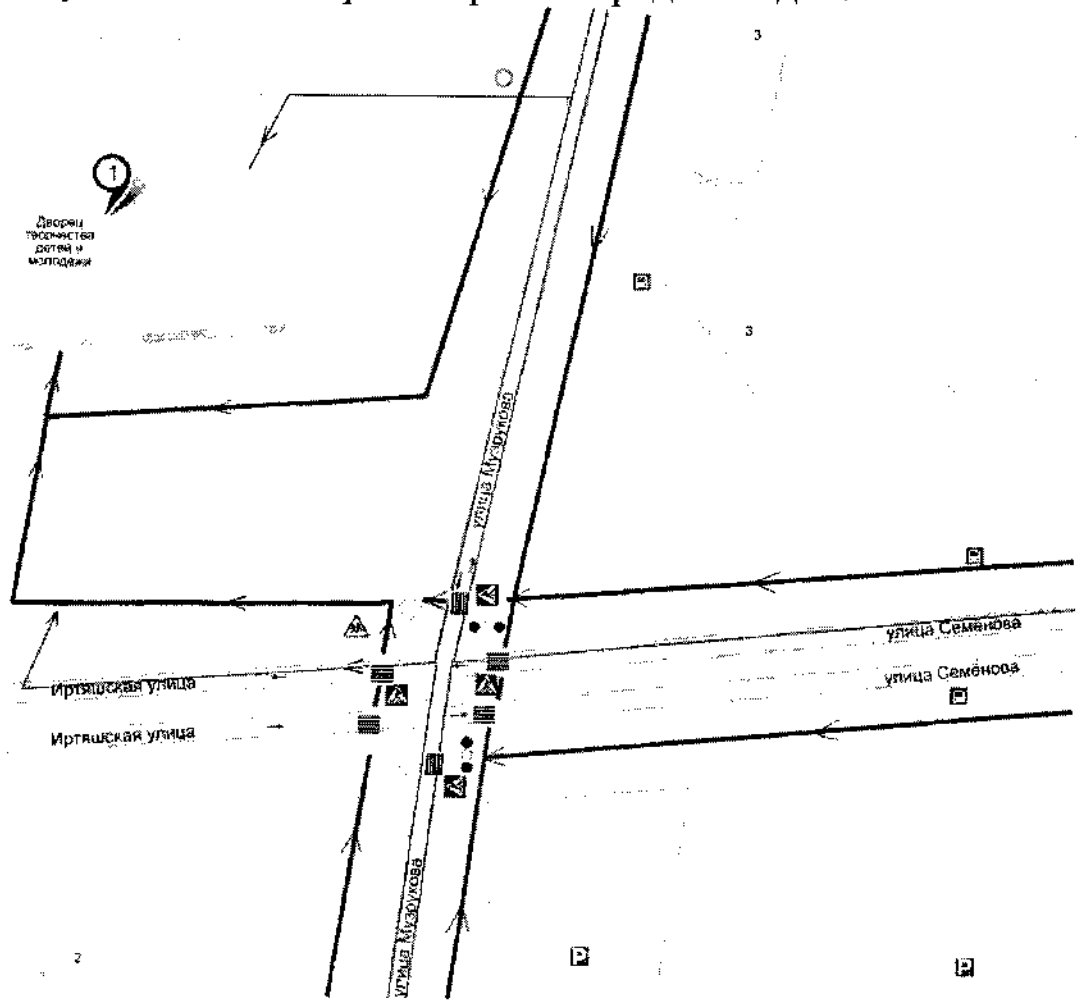
Скорая помощь – 03

Дорожно-эксплуатационная организация,

осуществляющая содержание УДС -

* Дорожно-эксплуатационные организации, осуществляющие содержание УДС, несут ответственность в соответствии с законодательством Российской Федерации (Федеральный закон «О безопасности дорожного движения» №196-ФЗ, КоАП, Гражданский кодекс).

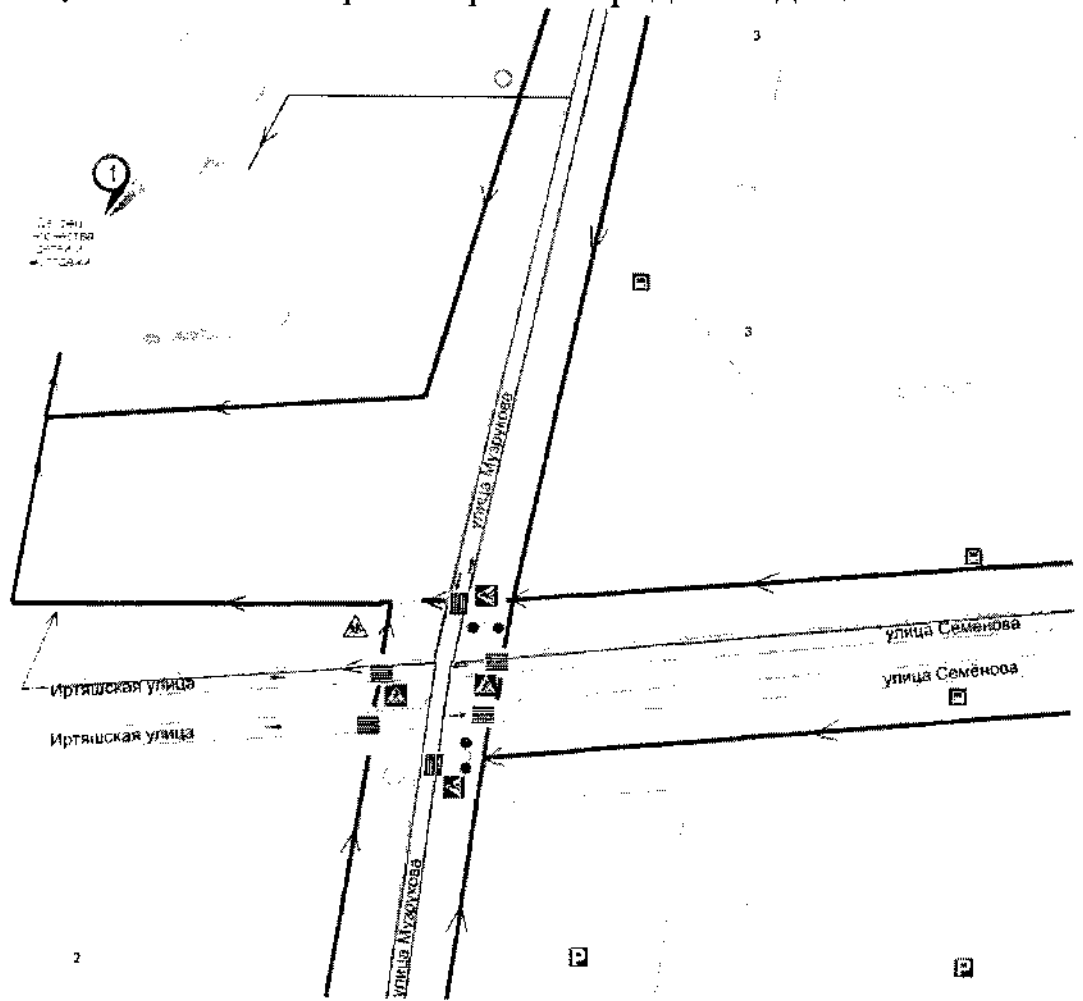
План-схема МБУ ДО «ДТДиМ», пути движения транспортных средств и детей



Условные знаки и обозначения

—	Улицы	▲	Осторожно дети
■	Жилые здания, строения	○	Главная дорога
■	Пешеходный переход	●	Светофор
■	Жилая зона	▲	Пешеходный переход
▲	Дорога с односторонним движением	■	Автобусная остановка
P	Парковка для инвалидов	←	Движение детей в ДТДиМ
100 м	Расстояние до объекта	→	Движение транспортных средств
○	Сквозной проезд запрещен	○	Ограничение максимальной скорости
40	Ограничение максимальной скорости	○	Ограничение максимальной скорости
50	Ограничение максимальной скорости	▽	Уступите дорогу
▽	Уступите дорогу	▲	Искусственная неровность
▲	Искусственная неровность	---	Пешеходное ограждение
---	Пешеходное ограждение		

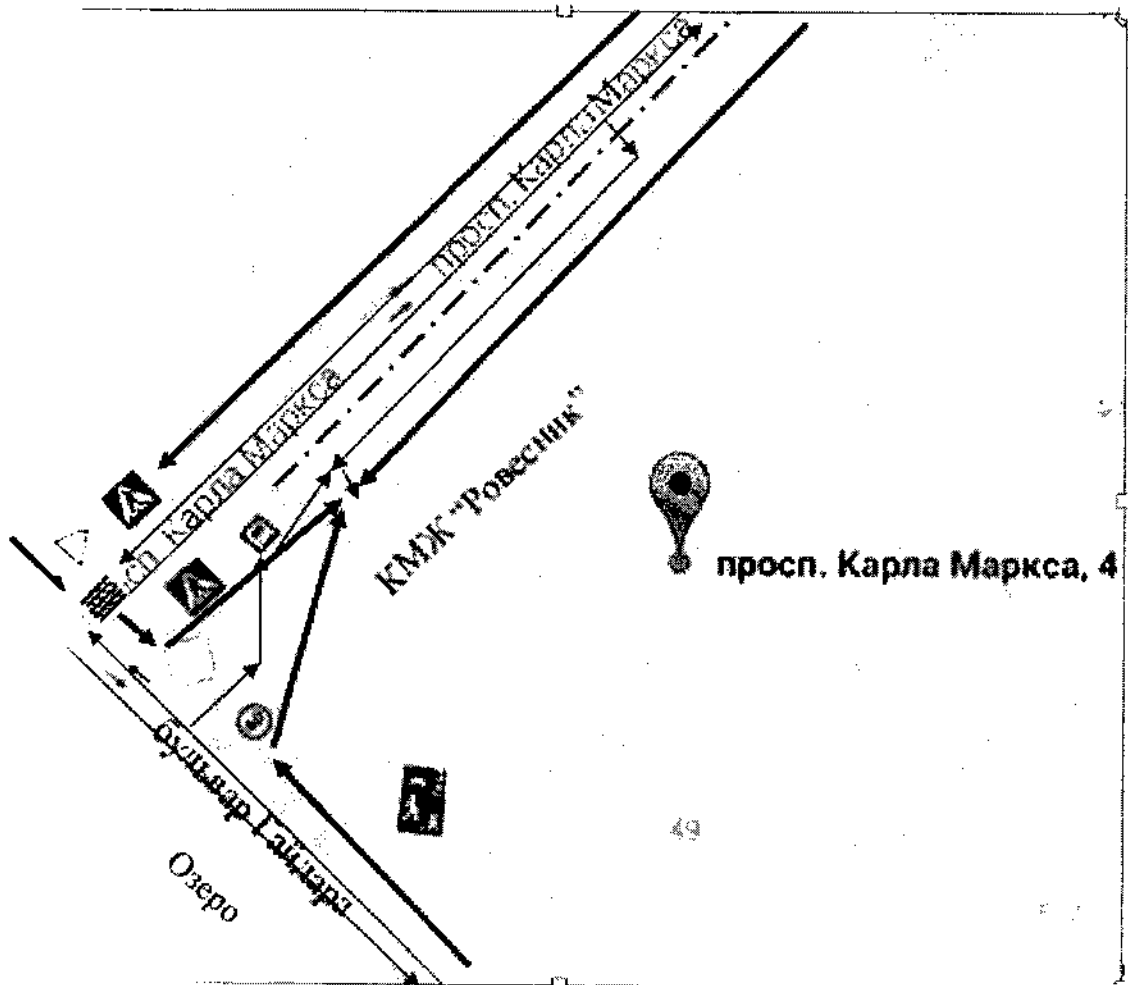
План-схема МБУ ДО «ДТДиМ», пути движения транспортных средств и детей



Условные знаки и обозначения

Улицы	▲ Осторожно дети
Жилые здания, строения	▲ Главная дорога
	● Светофор
	▲ Пешеходный переход
	▢ Автобусная остановка
	← Движение детей в ДТДиМ
▬ Пешеходный переход	← Движение транспортных средств
▬ Жилая зона	○ Сквозной проезд запрещен
▬ Дорога с односторонним движением	40 Ограничение максимальной скорости
▬ Парковка для инвалидов	30 Ограничение максимальной скорости
100 м Расстояние до объекта	▽ Уступите дорогу
	▲ Искусственная неровность
	— — — Пешеходное ограждение

План-схема КМЖ «Ровесник»,
пути движения транспортных средств и детей



Условные знаки и обозначения

Улицы	Осторожно дети
Жилые здания, строения	Главная дорога
	Светофор
	Пешеходный переход
	Автобусная остановка
	Движение детей в ДТДиМ
Пешеходный переход	Сквозной проезд запрещен
Жилая зона	Ограничение максимальной скорости 40
Дорога с односторонним движением	Ограничение максимальной скорости 30
Парковка для инвалидов	Уступите дорогу
Расстояние до объекта	Искусственная неровность
	Пешеходное ограждение

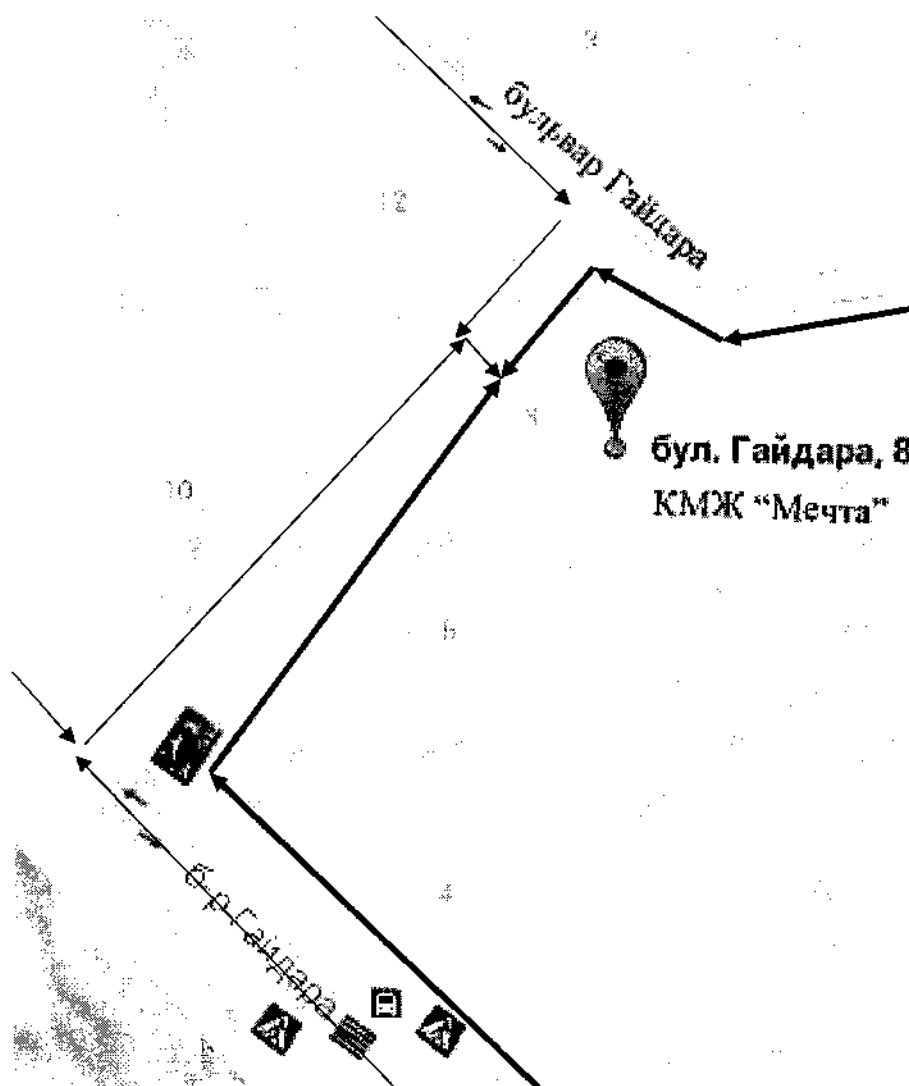
План-схема КМЖ «Тайфун», пути движения транспортных средств и детей



Условные знаки и обозначения

Улицы	Осторожно дети
	Главная дорога
Жилые здания, строения	Светофор
	Пешеходный переход
	Автобусная остановка
	Движение детей в ДТДиМ
Пешеходный переход	Движение транспортных средств
Жилая зона	Сквозной проезд запрещен
Дорога с односторонним движением	Ограничение максимальной скорости 40
Парковка для инвалидов	Ограничение максимальной скорости 30
Расстояние до объекта	Уступите дорогу
	Искусственная неровность
	Пешеходное ограждение

План-схема КМЖ «Мечта», пути движения транспортных средств и детей

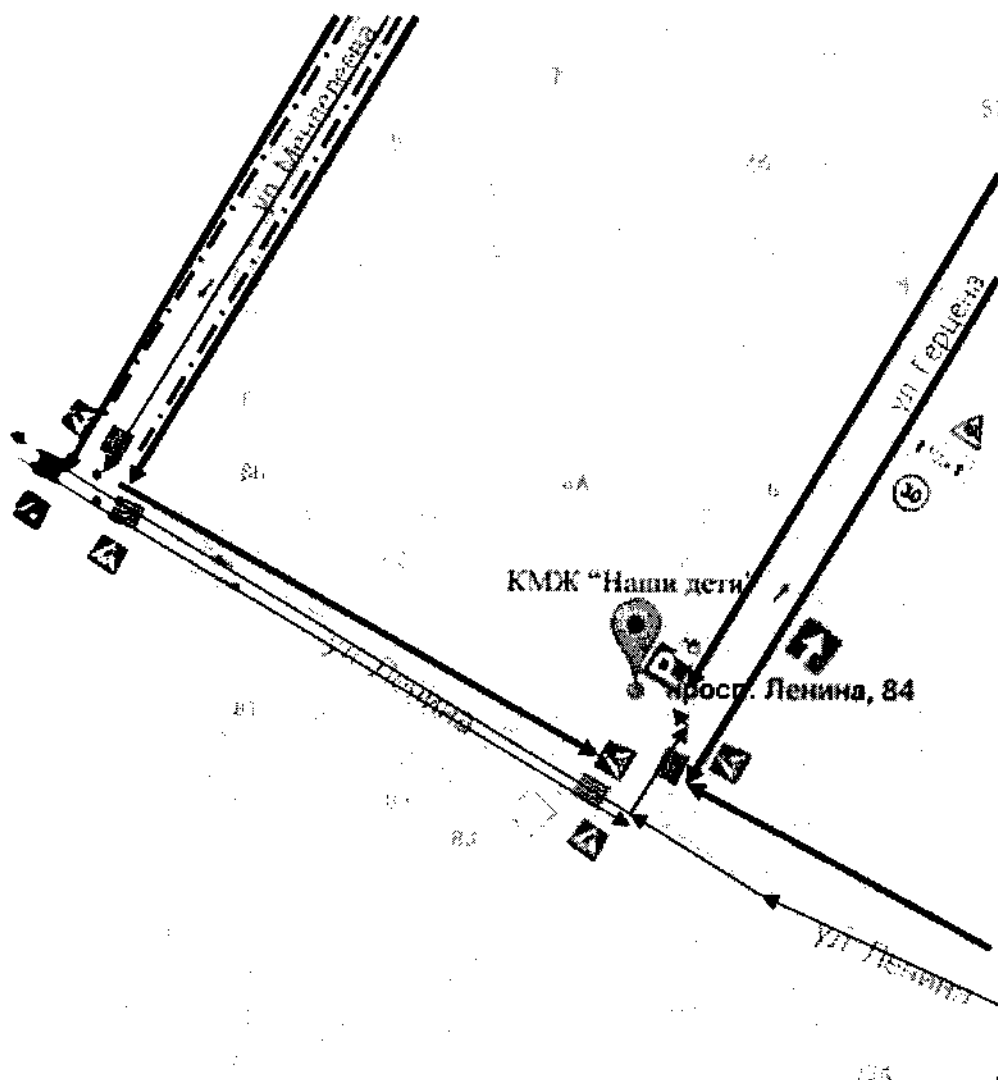


Условные знаки и обозначения

Улицы	Осторожно дети
	Главная дорога
Жилые здания, строения	Светофор
	Пешеходный переход
	Автобусная остановка
	Движение детей в ДТДиМ
Пешеходный переход	Движение транспортных средств
Жилая зона	Сквозной проезд запрещен
Дорога с односторонним движением	Ограничение максимальной скорости 40
Парковка для инвалидов	Ограничение максимальной скорости 30
Расстояние до объекта	Уступите дорогу
	Искусственная неровность
	Пешеходное ограждение

План-схема КМЖ «Наши дети»,

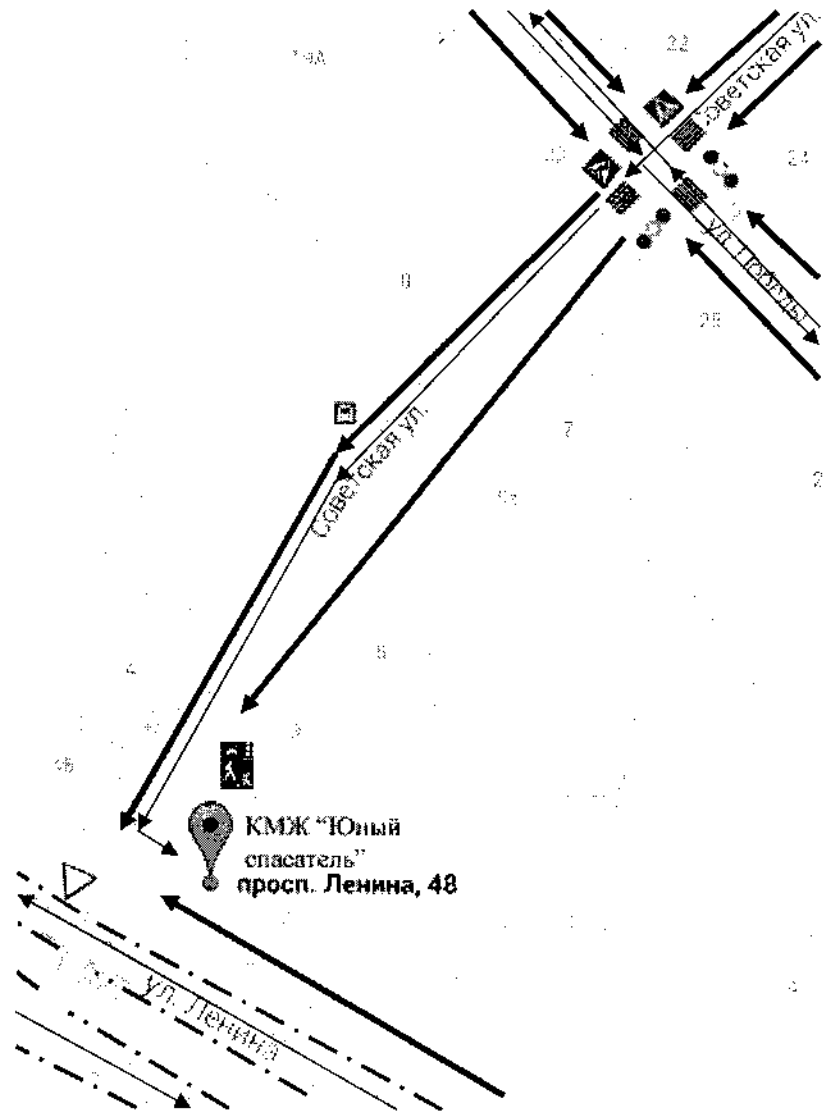
пути движения транспортных средств и детей



Условные знаки и обозначения

- | | | | |
|--|----------------------------------|--|--------------------------------------|
| | Улицы | | Осторожно дети |
| | Жилые здания, строения | | Главная дорога |
| | Пешеходный переход | | Светофор |
| | Жилая зона | | Пешеходный переход |
| | Дорога с односторонним движением | | Автобусная остановка |
| | Парковка для инвалидов | | Движение детей в ДТДиМ |
| | Расстояние до объекта | | Движение транспортных средств |
| | | | Сквозной проезд запрещен |
| | | | Ограничение максимальной скорости 40 |
| | | | Ограничение максимальной скорости 30 |
| | | | Уступите дорогу |
| | | | Искусственная неровность |
| | | | Пешеходное ограждение |

План-схема КМЖ «Юный спасатель»,
пути движения транспортных средств и детей

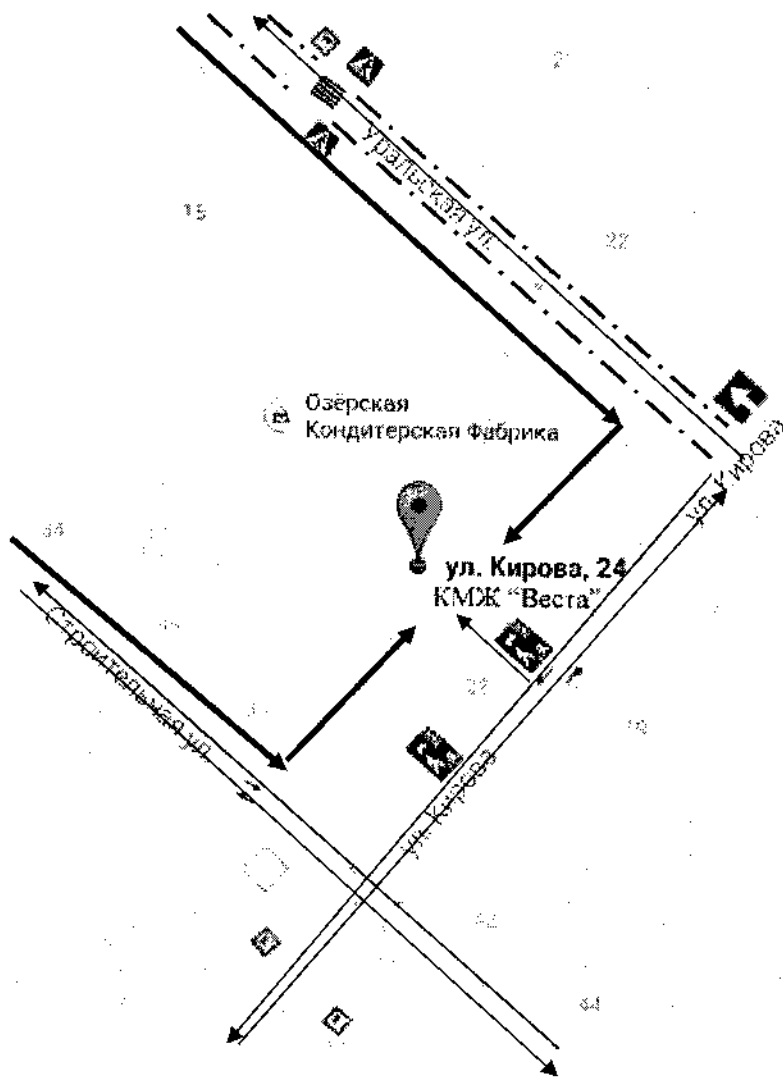


Условные знаки и обозначения

- | | |
|------------------------------------|--------------------------------------|
| Улицы | ▲ Осторожно дети |
| Жилые здания, строения | ◯ Главная дорога |
| | ● Светофор |
| | ▲ Пешеходный переход |
| | ▣ Автобусная остановка |
| | ← Движение детей в ДТДиМ |
| ▬ Пешеходный переход | → Движение транспортных средств |
| 🏠 Жилая зона | ○ Сквозной проезд запрещен |
| ↑ Дорога с односторонним движением | 40 Ограничение максимальной скорости |
| P Парковка для инвалидов | 30 Ограничение максимальной скорости |
| 📏 Расстояние до объекта | ▽ Уступите дорогу |
| | ▲ Искусственная неровность |
| | — — Пешеходное ограждение |

План-схема КМЖ «Веста»,

пути движения транспортных средств и детей

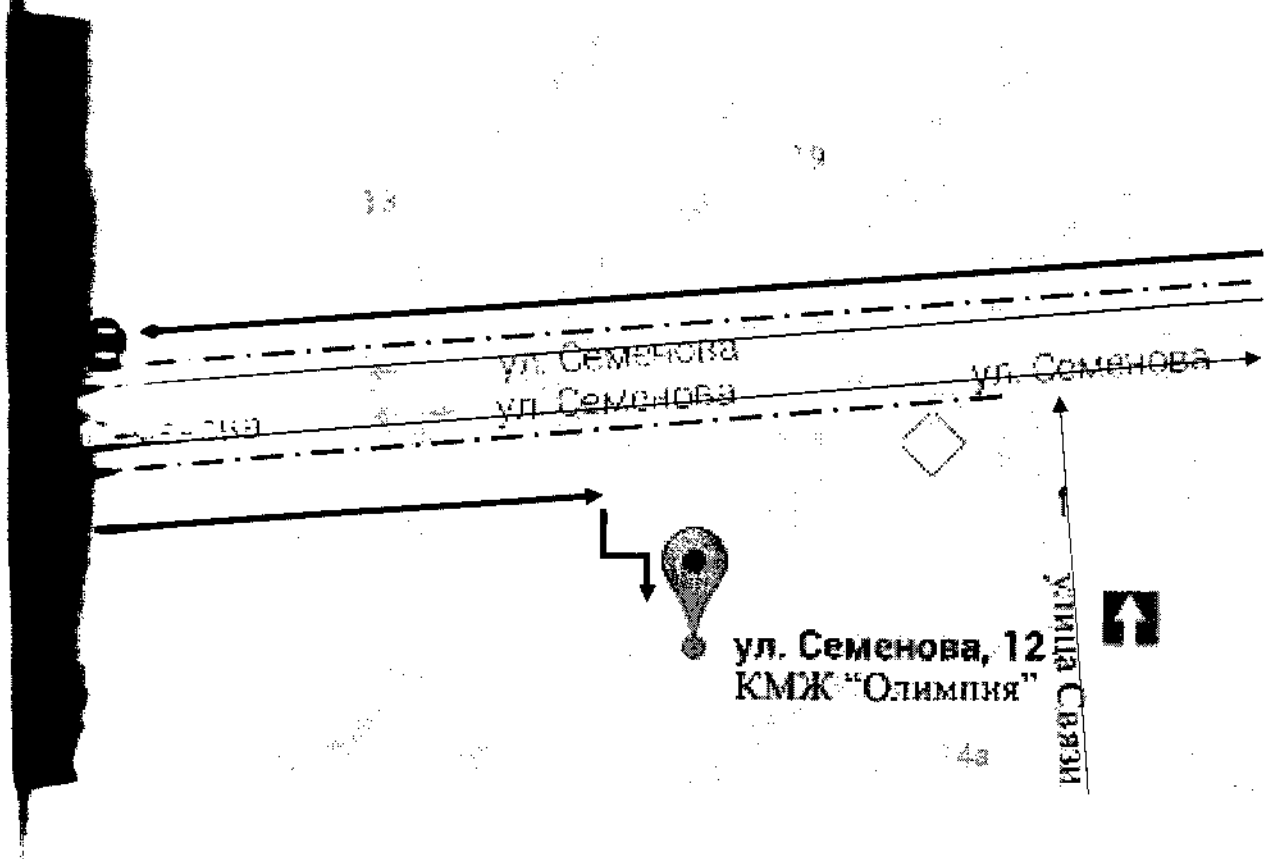


Условные знаки и обозначения

- | | |
|------------------------------------|--|
| Улицы | ▲ Осторожно дети |
| Жилые здания, строения | ○ Главная дорога |
| | ● Светофор |
| | ▲ Пешеходный переход |
| | ▢ Автобусная остановка |
| | ← Движение детей в ДГДиМ |
| ▬ Пешеходный переход | ← Движение транспортных средств |
| ▣ Жилая зона | ○ Сквозной проезд запрещен |
| ▣ Дорога с односторонним движением | ⓪ 40 Ограничение максимальной скорости |
| ▣ Парковка для инвалидов | ⓪ 30 Ограничение максимальной скорости |
| ⓪ 100 м Расстояние до объекта | ▽ Уступите дорогу |
| | ▣ Искусственная неровность |
| | — — Пешеходное ограждение |

План-схема КМЖ «Олимпия»,

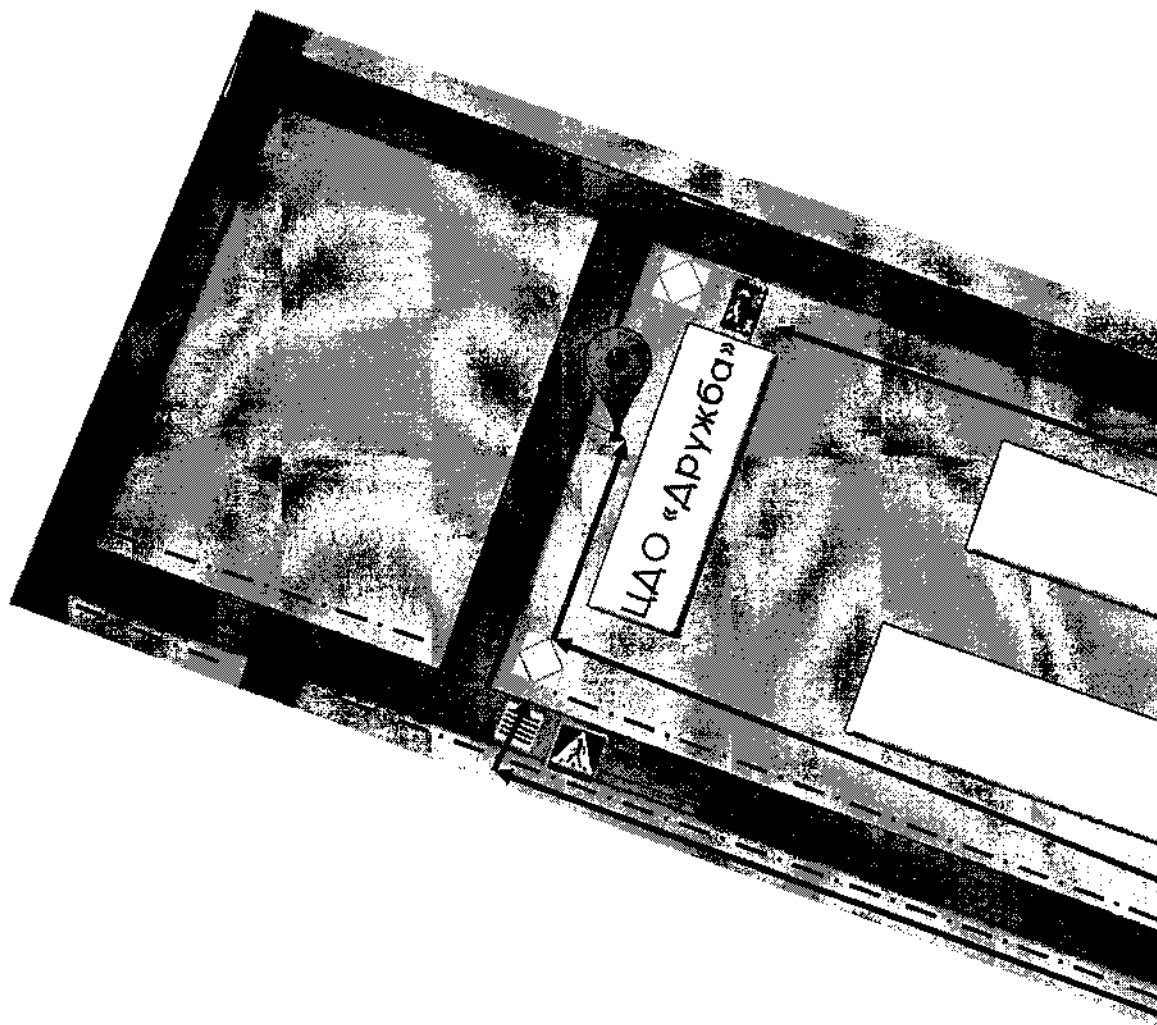
пути движения транспортных средств и детей



Условные знаки и обозначения

	Улицы		Осторожно дети
	Жилые здания, строения		Главная дорога
			Светофор
			Пешеходный переход
			Автобусная остановка
			Движение детей в ДТДиМ
			Движение транспортных средств
	Пешеходный переход		Сквозной проезд запрещен
	Жилая зона		Ограничение максимальной скорости 40
	Дорога с односторонним движением		Ограничение максимальной скорости 30
	Парковка для инвалидов		Уступите дорогу
	Расстояние до объекта		Искусственная неровность
			Пешеходное ограждение

План-схема КМЖ «Дружба»,
пути движения транспортных средств и детей



Условные знаки и обозначения

	Улицы		Осторожно дети
	Жилые здания, строения		Главная дорога
			Светофор
			Пешеходный переход
			Автобусная остановка
			Движение детей в ДТДиМ
	Пешеходный переход		Сквозной проезд запрещен
	Жилая зона		Ограничение максимальной скорости 40
	Дорога с односторонним движением		Ограничение максимальной скорости 30
	Парковка для инвалидов		Уступите дорогу
	Расстояние до объекта		Искусственная неровность
			Пешеходное ограждение